

Rückgabe an die:

Gemeindeverwaltung Lonsee, Hindenburgstraße 16, 89173 Lonsee

Bitte **farbige Felder** ausfüllen und unterschrieben zurücksenden!

ERHEBUNGSBOGEN

Zur Ermittlung der gebührenpflichtigen Flächen ihres Grundstücks

Grundstücksinformationen		
Buchungszeichen:	Adressat:	Flurstücksnummer:
ID-Nummer:	Lage:	Gemarkung:

1. Angaben über Einleitung des Niederschlagswassers in die öffentliche Abwasserbeseitigung





Bitte eine der folgenden Optionen wählen und ankreuzen

a)	Ich bin mit dem Gebietsabflussbeiwert von _____ und der damit ermittelten beitragspflichtigen Fläche von _____ m ² einverstanden. Diese Fläche kann zur Bestimmung der von meinem Grundstück in die öffentlichen Abwasserbeseitigungsanlagen eingeleiteten Niederschlagsmenge zugrundegelegt werden.	<input type="checkbox"/>
b)	Von meinem gesamten Grundstück wird weder direkt noch indirekt Niederschlagswasser in die öffentlichen Abwasserbeseitigungsanlagen eingeleitet. <u>Bitte geben Sie im Bemerkungsfeld die Art der Ableitung an.</u>	<input type="checkbox"/>
c)	Zur Erfassung der in die öffentlichen Abwasserbeseitigungsanlagen eingeleiteten Niederschlagsmenge beantrage ich eine Einzelbetrachtung meiner Grundstücksflächen. <u>Bitte Fragebogen ausfüllen</u>	<input type="checkbox"/>

2. Fragebogen zur Berechnung Ihrer Niederschlagswassergebühr

Hinweise im Merkblatt beachten

Bitte geben Sie nur volle m² an

A versiegelte Flurstücksflächen											
A	versiegelte Flächen z.B. geneigte und flache Dächer, Geh- und Fahrwege, Stellplatz, Terrassen	versiegelte Fläche	versiegelte Fläche					versiegelte Fläche nach Einbeziehung des Abflussfaktors	Anschluss der Bodenflächen an Zisterne		
		gesamt	davon in den Kanal einleitend	z.B. Asphalt, Beton, Bitumen, Ziegel, Glas	z.B. Pflaster, Platten, Verbundsteine, Kiesdach	z.B. Kies, Schotter, Rasengitter	Sickermulde, Mulden-Rigolensystem		Fläche in m ²	Brauchwasserzisterne	Gartenwasserzisterne
		Fläche in m ²	Fläche in m ²	Vollständig versiegelt Faktor 0,9	Stark versiegelt Faktor 0,6	Wenig versiegelt Faktor 0,3	Versickerungsanlage Faktor 0,3				
Bezeichnung Nutzung	Fläche in m ²	Fläche in m ²					Fläche in m ²				
A1			x					=			
A2			x					=			
A3			x					=			
A4			x					=			
A5			x					=			
A6			x					=			
A7			x					=			
A8			x					=			
A9			x					=			
A10			x					=			
A11	Summe aller versiegelten Flächen							=			

Grundstücksinformationen		
Buchungszeichen:	Adressat:	Flurstücksnummer:
ID-Nummer:	Lage:	Gemarkung:

B Zisternen <i>in den öffentlichen Kanal einleitend und mindestens 2 m³ Nutzvolumen</i>							
	Bezeichnung Art der Anlage	Faktor in m ²		Nutz- volumen in m ³		Abzugsfläche in m ²	Erläuterung
B1	Zisternen für Gartenbewässerung	8	x		=		Flächen werden um 8 m ² je m ³ Nutzvolumen reduziert
B2	Zisternen zur Brauchwassernutzung	15	x		=		Flächen werden um 15m ² je m ³ Nutzvolumen reduziert
B3	Summe Abzugsflächen				=		

C Berechnung <i>der gebührenpflichtigen Fläche</i>							
	Bezeichnung Summe aller gebührenpflichtigen Flächen	Summe versiegelte Flächen in m ²	Summe Boden- flächen in m ²	Summe Abzugs- flächen in m ²		gesamte Fläche in m ²	Erläuterung
C1	Flächenberechnung		-		=		Bitte rechnen Sie alle Flächen zusammen

D Bemerkungen	

E Kontaktdaten	
Telefonnummer für Rückfragen:	Ich bin am besten zu folgenden Zeiten erreichbar:

Ich versichere, dass die von mir gemachten Angaben wahrheitsgemäß und vollständig sind. Mir ist bekannt, dass die Gemeinde Lonsee berechtigt ist, die Angaben zu überprüfen. Außerdem teile ich jede Änderung der bebauten und befestigten Flächen der Gemeinde mit.

Ort, Datum

Unterschrift